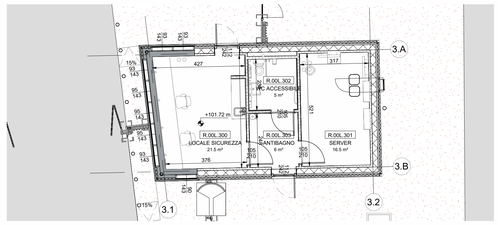

1 PIANTA PIANO TERRA - Guardiania
1 : 100

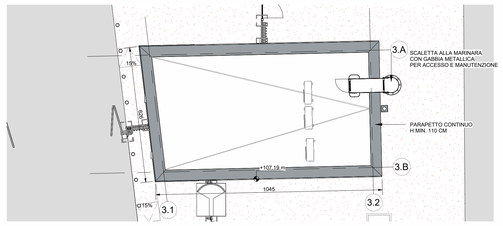

2 PIANTA COPERTURA - Guardiania
1 : 100

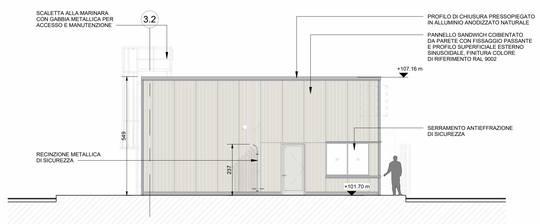

3 PROSPETTO EST
1 : 100

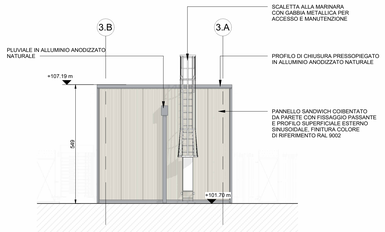

6 PROSPETTO SUD
1 : 100

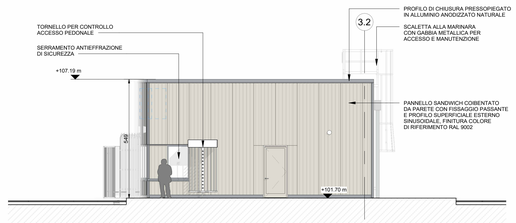

5 PROSPETTO OVEST
1 : 100

4 PROSPETTO NORD
1 : 100

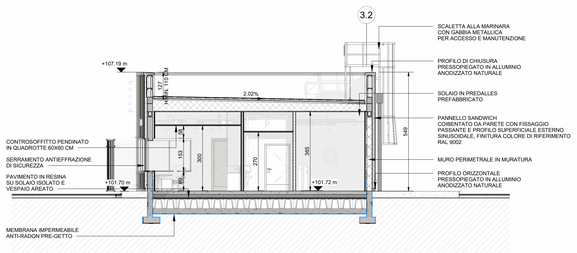

7 SEZIONE LONGITUDINALE
1 : 100

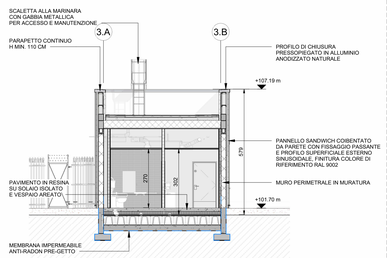

8 SEZIONE TRASVERSALE
1 : 100

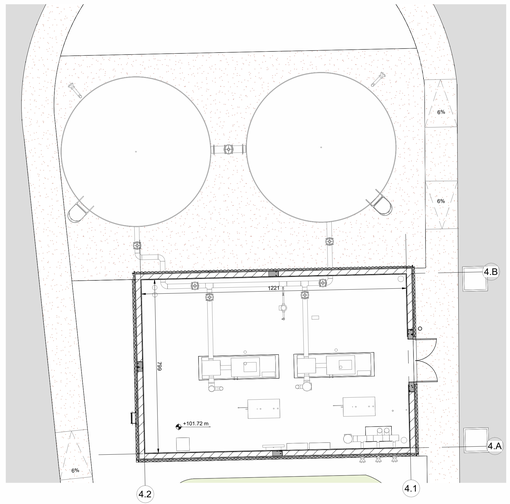

11 PIANTA PIANO TERRA - Locale Pompe Sprinkler
1 : 100

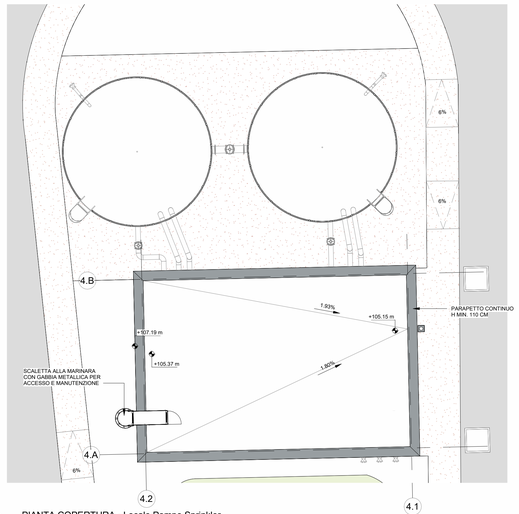

10 PIANTA COPERTURA - Locale Pompe Sprinkler
1 : 100

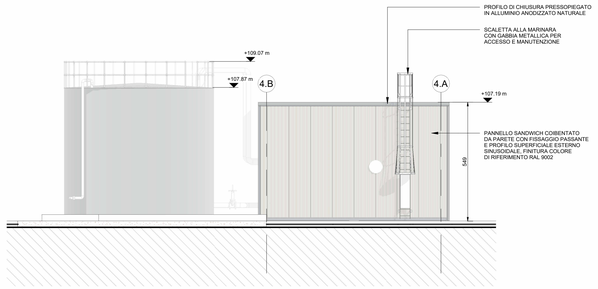

13 PROSPETTO NORD
1 : 100

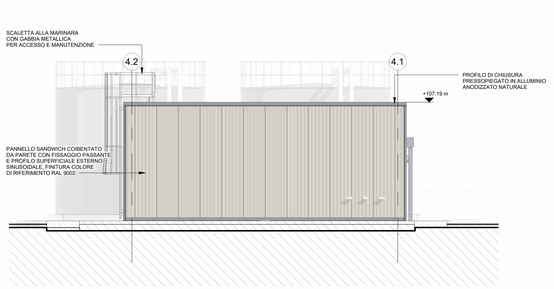

14 PROSPETTO OVEST
1 : 100

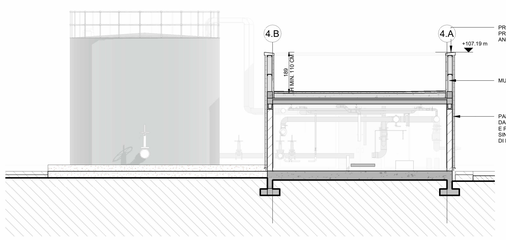

9 SEZIONE TRASVERSALE
1 : 100

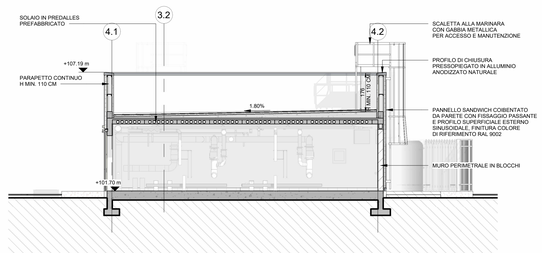

16 SEZIONE LONGITUDINALE
1 : 100

NOTE GENERALI

1. QUESTO ELABORATO E' STATO PRODOTTO AI SOLI FINI DELLA FASE PROGETTUALE A CUI SI RIFERISCE E NON PUO' ESSERE UTILIZZATO PER IL CANTIERE NE' PER NESSUNA ATTIVITA' RELATIVA ALLA COSTRUZIONE.
2. QUESTO ELABORATO E' RIFERITO SOLAMENTE ALLA DISCIPLINA PROGETTUALE A CUI SI RIFERISCE E DEVE ESSERE LETTO CONGIUNTAMENTE AGLI ELABORATI DELLE ALTRE DISCIPLINE, AGLI ELABORATI SPECIFICI E A TUTTA LA DOCUMENTAZIONE PROGETTUALE.
3. TUTTE LE INFORMAZIONI RELATIVE ALL'AREA DI PROGETTO E ALLE PORZIONI DI EDIFICI ED ELEMENTI COSTRUTTIVI ESISTENTI SONO DA CONSIDERARSI MERAMENTE CON ACCURATI RILIEVI GEOMETRICI E TOPOGRAFICI.
4. PER L'ORIGINE E L'AFFIDABILITA' DEI LIMITI DI INTERVENTO E DEI LIMITI CATASTALI SI RIMANDA AGLI SPECIFICI DOCUMENTI UFFICIALI.
5. PER LE INFORMAZIONI SULLE AREE ESTERNE ALL'AREA DI INTERVENTO SI RIMANDA AI DOCUMENTI COMUNALI UFFICIALI E AGLI ELABORATI DI RILIEVO.
6. LE QUOTE RIPORTATE SUL DISEGNO SONO IN CENTIMETRI SE NON DIVERSAMENTE INDICATO. TUTTE LE APERTURE SONO QUOTATE AL NETTO.
7. PER TUTTE LE MISURE FARE RIFERIMENTO ESCLUSIVAMENTE ALLE QUOTE DIMENSIONALI RAPPRESENTATE SUL DISEGNO. NON E' CONSENTITO PRENDERE MISURE DIRETTAMENTE DAL DISEGNO. FARE RIFERIMENTO ALLE QUOTE.
8. IN CASO DI DISCREPANZA TRA I DISEGNI OPPURE RISPETTO AGLI ELABORATI AD UNA SCALA MAGGIORE DI DETTAGLIO, EVENTUALI DISCREPANZE DEVONO ESSERE SEGNALATE AL PROGETTISTA PER ISCRITTO.
9. PER LA STRATEGIA ANTINCENDIO E LE RELATIVE PRESCRIZIONI SI RIMANDA AL PROGETTO DI PREVENZIONE INCENDI.
10. RELATIVE ALTEZZE DEGLI AMBIENTI INDICATE IN PIANTA SI RIFERISCONO ALLE ALTEZZE MEDIE PONDERALI DELL'AMBIENTE. FARE RIFERIMENTO ALLE SEZIONI SPECIFICHE E AGLI ELABORATI DI DETTAGLIO PER MAGGIORI INFORMAZIONI.

BRUNO MATTEO
ORDINE DEGLI INGEGNERI DI MILANO
BRUNO MATTEO
A 23.4 Ingegneri
A 23.4 INGEGNERI

Key Plan

Rev.	Data	Descrizione
P01	31/10/2025	Permesso di Costruire

Zibido San Giacomo

Progettazione masterplan, Progettazione architettonica, Progettazione ingegneristica

ARUP

Arup Italia S.r.l.
Corso Italia 1 - 20122 Milano, Italia
t. +39 02 8597 9911
e. milan@arup.com
www.arup.com

Consulenti specialistici:

Prevenzione incendi
Studio Mistretta & Co
Ing. Silvestro Mistretta
Via Ferrante Aporti 10/B - 20125 - Milano
t. +39 02 89320141
e. info@studiomistretta.org

Invarianza idraulica e interferenze
STIGEA
STIGEA S.r.l.
Via Cristoforo Colombo 11 - 40126 Bologna
t. +39 051 247777
e. info@stigeasrl.it

Requisiti acustici passivi
ambiente
Ambiente S.p.a.
Via Fratelli Rosselli 21 - 54033 - Carrara (MS)
t. +39 0585 789111
e. marina@ambientespa.it

Fattibilità ambientale
ERM
ERM Italia S.p.a.
Via San Gregorio 38 - 20124 - Milano
t. +39 02 87289500
e. info.italy@erm.com

Sottostazione Alta Tensione
GEOTECH S.r.l. SOCIETÀ DI INGEGNERIA
Geotech S.r.l.
Via Tornaco Nara F. - 23017 - Morbegno (SO)
t. +39 03 6910174
e. info@geotech-srl.it

Committente
Amazon Data Services Italy S.r.l.

Progetto
PERMESSO DI COSTRUIRE
art. 10(L), D.P.R. 6 Giugno 2001, n° 380

Progetto di Data Center
in V/ia G. Verdi n° 9, Zibido San Giacomo,
Milano, Italia

Fase progettuale:
PERMESSO DI COSTRUIRE

Titolo Elaborato
STATO DI PROGETTO - Guardiania e Locale Pompe Sprinkler - Piante, prospetti e sezioni

Scala 1:100	
Disciplina Architettura	By / Chkd / Appd SC/AMC/VM
Arup Job No 306134-00	Rev P01

Tav. No
Z-A-PDC-XX-XX-10

Do not scale

© Arup